














ЈОВО АНЂИЋ

БЕО
ГРАД
ЗА ДЕЦУ



БЕОГРАД ЗА ДЕЦУ

 **Аутор** Јово Анђић  **Илустратори** Миленко Стевановић,
Душан Павлић (корице, мапе и разгледница)  **Фонт** Санадер Санс, Предраг
Санадер; **Јована**, Јована Богдановић  **Дизајн** Оливера Батајић Сретеновић
 **Уредник** Анђелка Ружић  **Лектор** Мирјана Делић  **Припрема за
штампу** Татјана Ваљаревић  **Издавач** Креативни центар, Градиштанска 8,
Београд, тел.: 011 / 38 20 464, 38 20 483, 24 40 659 www.kreativnicentar.rs
info@kreativnicentar.rs  **За издавача** Љиљана Маринковић, директор
 **Штампа** Публикум  **Тираж** 2.000

ISBN 978-86-7781-969-9

CIP – Каталогизација у публикацији
Народна библиотека Србије, Београд
908(497.11 Београд)(036.053.2.025.2)
930.85(497.11 Београд)(036.053.2.025.2)
338.48(497.11 Београд)(036.053.2.025.2)

АНђИЋ, Јово, 1953

Београд за децу / Јово Анђић ; илустрације
Миленко Стевановић, Душан Павлић. – Београд :
Креативни центар, 2012 (Београд : Публикум).
– 124 стр. : илустр. ; 22 cm

Тираж 2.000.

ISBN 978-86-7781-969-9

а) Београд – Водичи
COBISS.SR-ID 193542668

ЈОВО АНЂИЋИЋ
БЕО
ГРАД
ЗА ДЕЦУ

Илустровао
МИЛЕНКО СТЕВАНОВИЋ



Креативни центар



САДРЖАЈ



БЕОГРАД ЗА ШЕТАЧЕ

I део Историјски Београд	11
Београдска тврђава	12
Калемегдан	14
II део У кругу двојке	25
Од Саборне цркве до Кнез Михаилове	26
Саборна црква и Конак кнегиње Љубице	28
Кафана „?“	30
Улица кнеза Михаила	32
Од Трга републике до Скадарлије	34
Трг републике	36
Народно позориште	38
Народни музеј	39
Улица Васе Чарапића	40
Академски парк	43
Музеј Вука и Доситеја	46
Скадарлија	48
Од Теразија до Ташмајдана	50
Теразије	52
Београдски дворови	54
Споменик Иву Андрићу	57
Дом Народне скупштине	58
Ташмајдански парк	60



БЕОГРАД ЗА ИСТРАЖИВАЧЕ

Широм Београда	65
Црвени крст	66
Народна библиотека Србије	68
Светосавски трг	70
Карађорђевог парк	72
Музеј Николе Тесле	74
Опсерваторија на Звездари	76
Ботаничка башта	78
Топчидер	80
Кошутњак	81
Авала	84
Нови Београд	86
Земун	88



БЕОГРАД ЗА АВАНТУРИСТЕ

Из ваздуха	93
Авалски торањ	94
Палата <i>Беоџраг</i>	95
Звездарски водоторањ	96
На рекама	97
Под земљом	98



БЕОГРАД ЗА СЛАДОКУСЦЕ

Звукови	107
Фијук београдске кошаве	108
Песма београдских врабаца	110
Звоњава звона с Храма Светог Саве	111
Укуси	112
Слатки Београд	112
Мириси	114
Неки изузетни становници	116

Адресе	120–122
--------	---------

КАКО СЕ КОРИСТИ КЊИГА

Занимљивост

Број
знаменитости
на мапи

18



Стазом која води паралелно са бедемима наспрам Великог ратног острва долазимо до споменик-обележја одбране Београда од Турака. Велики комад белог мермера **6** са уклесаним натписом подсећа на битку која се одиграла 22. јула 1456. године. Тада су браниоци са Сибињанин Јанком на челу одбранили Београд од Турака.



Споменик деспоту Стефану **7**, сину кнеза Лазара Хребељановића, који је био предводник српске војске у бици на Косову, требало би са највише права да доминира тврђавом. Високи Стефан, како су га због изразите висине звали савременици, затекао је порушен град, обновљено га и 1404. године учинио престоницом. Време његове владавине сматра се златним добом српске престонице, а путописци и хроничари често су је поредили са Јерусалимом, Цариградом и Будимом.



Бронзана макета замка с двором деспота Стефана Лазаревића постављена је на месту на којем се у средњем веку тај двор налазио – недалеко од платоа с Победником. Споменик владару и песнику смештен је стотинак метара даље, у близини капије која носи његово име, а рад је изјара Небојше Митрића.

Додатна
информација

Из Горњег града у До...
може се сити кроз...
изабере Деспотова к...
здреве куле **8**. у м...
номска опсерватори...
скрене стеленицама...
двеју православних...



Народ

Ако желиш да ви...
лим оком, може...
тову кулу, како је...
спрат, где се на...
да посматраш п...
де виде током м...
градских видико...
разгледање уда...



Знаменитост

Путања
обиласка

Адреса
знаменитости



Посети
обавезно

Београд своје име дугује белини зидина једног давног утврђења које су први словенски досељеници угледали када су долазили са севера. Зато упознавање Београда почињемо управо обиласком тврђаве. Кроз векове смењивали су се освајачи и њихови језици, а једино што се од IX века у граду није мењало јесте бела боја у његовом имену. Називали су га: *Alba Bulgarica*, *Belgradus*, *Alba Graeca*, *Fesjervar*, *Griechisch Weissenburg*, *Weissenburg*, *Castelbianco*, *Bello grado*, *Nandoralba*, *Nandorfejervar*, *Veligradon*, Београд.

БЕОГРАД ЗА ШЕТАЧЕ

1 део
Историјски Београд

БЕОГРАДСКА ТВРЂАВА





БЕОГРАДСКА ТВРЂАВА

Није неопходно упамтити сва имена овог утврђења, нити имена његових владара, називе капија, црква и многих споменика. Довољно је упамтити поглед на ушће испод Споменика Победнику и биће нам јасно зашто су једни желели да освоје овај бели град, а други да га сачувају и заштите.


САВСКО ШЕТАЛИЈЕ

БУЛЕВАР ВОЈВОДЕ БОЈОВИЋА



БЕОГРАДСКА ТВРЂАВА

Предворје Београдске тврђаве представља **Калемегдански парк 1**, који се наставља на Кнез Михаилову улицу. Градско поље испод зидина тврђаве, Калемегдан, како су га називали Турци некада, било је пусто. Високо дрвеће и зеленило који данас окружују шетаче стари су тек век и по и то пусто градско поље претворено је у један од најстаријих београдских паркова.



Из Калемегданског парка може се ући у Београдску тврђаву кроз једну од седамнаест очуваних капија. Код **Споменика захвалности Француској 2** може да се крене лево, ка **Савском шеталишту 14**, или десно, кроз Карађорђеву капију, ка **Унутрашњој Стамбол капији 3**.

Та капија подигнута је средином XVIII века на месту некадашње капије, која је била много раскошнија. Назив је добила по томе што се налази на путу који је вековима водио ка Стамболу, односно Цариграду, како се прет-

ходно називао. Турску заставу 1876. године сменила је застава Кнежевине Србије, а данас се на јарболу вијори застава с грбом Београда. Када се прилази капији, види се бела кула са сатом – **Сахат-кула**, која је подигнута отприлике у исто време кад и капија.



АУДИО-ВОДИЧ

У Спољној Стамбол капији може се изнајмити аудио-водич, који олакшава разгледање Београдске тврђаве и Калемегданског парка. Уз мапу и уређај са слушалицом обилази се 38 тачака. Може се изабрати један од шест језика, правац кретања и тачке које се желе обићи, а укупна прича о историји тврђаве траје као два школска часа – 90 минута.



ИНФО
СТР. 120



Београд није ни највећи, ни најстарији, ни најлепши град на свету, али неки кажу да је један од највеселијих. Има бар милион оних који ће се похвалити тиме да су Београђани – било да су у њему рођени, било да у њему бораве дуже или краће време.

Оно по чему се Београд разликује од других градова и по чему је посебан открићеш тек када га упознаш. Можеш га упознати возећи се трамвајем, возом, аутобусом, бициклом, пловећи бродом или летећи балоном, али ћеш Београд ипак најбоље упознати шетајући се његовим улицама. Овај водич ће ти сигурно помоћи у томе.

